












### Planungszonen

-  Planungszone Masegga 6.93 ha
-  Planungszone verlängert am 19.08.2019 6.45 ha

### Bestehende Bauzone

-  Dorfzonen
-  Wohnzonen
-  Wohn- und Gewerbebezonen

### Hinweise

-  Deponie
-  Gewässerraum
-  Hochwasser erhebliche Gefährdung
-  Steinschlag erhebliche Gefährdung
-  Wald gemäss homologiertem Waldkataster
-  Gemeindegrenze



Auflage

**Gemeinde Naters**

Plan 8.1

**Planungszonen Masegga**

1:2'000



**PLANAX AG**  
 Ingenieure, Geometer, Raumplaner  
 dipl. Ingenieure ETH/SIA/USIC, pat. Ing.-Geometer  
 Visp - Zermatt - Ulrichen  
[www.planax.ch](http://www.planax.ch), [info@planax.ch](mailto:info@planax.ch)

Format: 630 x 300 / Plan-Nr. 038064.8.1

Gez	Kontr	Datum
ab	uj	17.11.2021

