










Planungszonen

 Planungszone Ober Moos 0.64 ha

Bestehende Bauzone

 Dorfzonen
 Wohnzonen
 Ferienhauszonen

Hinweise

 Gewässerraum
 Lawinenzone erhebliche Gefährdung
 Hochwasser erhebliche Gefährdung
 Steinschlag erhebliche Gefährdung
 Wald gemäss homologiertem Waldkataster

Gemeinde Naters

Plan 8.3

Planungszonen Ober Moos

1:2'000



PLANAX AG
 Ingenieure, Geometer, Raumplaner
 dipl. Ingenieure ETH/SIA/USIC, pat. Ing.-Geometer
 Visp - Zermatt - Ulrichen
www.planax.ch, info@planax.ch

Format: 630 x 300 / Plan-Nr. 038064.8.3

Gez	Kontr	Datum
ab	uj	17.11.2021



Auflage

