








**Planungszonen**

 Planungszone Geimen 5.85 ha

**Bestehende Bauzone**

 Dorfzonen  
 Wohnzonen

**Hinweise**

 Gewässerraum  
 Lawinenzone erhebliche Gefährdung  
 Steinschlag erhebliche Gefährdung  
 Hochwasser erhebliche Gefährdung  
 Wald gemäss homologiertem Waldkataster



Auflage

**Gemeinde Naters**

Plan 8.4

**Planungszonen Geimen**

1:2'000



**PLANAX AG**  
 Ingenieure, Geometer, Raumplaner  
 dipl. Ingenieure ETH/SIA/USIC, pat. Ing.-Geometer  
 Visp - Zermatt - Ulrichen  
 www.planax.ch, info@planax.ch

Format: 630 x 600 / Plan-Nr. 038064.8.4

Gez	Kontr	Datum
ab	uj	17.11.2021