







Planungszonen





 Planungszone Blatten

4.14 ha

Bestehende Bauzone

-  Dorfzonen
-  Wohnzonen
-  Ferienhauszonen
-  Zone für touristische Aktivitäten
-  Zone für Sport und Erholung

Hinweise

-  Gewässerraum
-  Lawinenzone erhebliche Gefährdung
-  Hochwasser erhebliche Gefährdung
-  Wald gemäss homologiertem Waldkataster



Auflage

Gemeinde Naters

Plan 8.5

Planungszonen Blatten

1:2'000



PLANAX AG
 Ingenieure, Geometer, Raumplaner
 dipl. Ingenieure ETH/SIA/USIC, pat. Ing.-Geometer
 Visp - Zermatt - Ulrichen
 www.planax.ch, info@planax.ch

Format: 630 x 300 / Plan-Nr. 038064.8.5

Gez	Kontr	Datum
ab	uj	17.11.2021

