











**Planungszonen**

 Planungszone Rischinen 1.84 ha

**Bestehende Bauzone**

-  Dorfzonen
-  Wohnzonen
-  Ferienhauszonen
-  Zone für touristische Aktivitäten
-  Zone für Sport und Erholung

**Hinweise**

-  Deponie
-  Lawinenzone erhebliche Gefährdung
-  Hochwasser erhebliche Gefährdung
-  Wald gemäss homologiertem Waldkataster



Auflage

**Gemeinde Naters**

Plan 8.6

**Planungszonen Rischinen**

1:2'000



**PLANAX**

**PLANAX AG**

Ingenieure, Geometer, Raumplaner  
dipl. Ingenieure ETH/SIA/USIC, pat. Ing.-Geometer

Visp - Zermatt - Ulrichen

www.planax.ch, info@planax.ch

Format: 630 x 300 / Plan-Nr. 038064.8.6

Gez	Kontr	Datum
ab	uj	17.11.2021

