





**Planungszonen**


 Planungszone Tschuggen 7.72 ha

**Bestehende Bauzone**


 Dorfzonen


 Wohnzonen


 Ferienhauszonen

 Zone für öffentliche Bauten und Anlagen

**Hinweise**

 Lawinenzone erhebliche Gefährdung

 Hochwasser erhebliche Gefährdung

 Wald gemäss homologiertem Waldkataster



Auflage

**Gemeinde Naters**

Plan 8.7

**Planungszonen Tschuggen**

1:2'000



**PLANAX AG**  
 Ingenieure, Geometer, Raumplaner  
 dipl. Ingenieure ETH/SIA/USIC, pat. Ing.-Geometer  
 Visp - Zermatt - Ulrichen  
 www.planax.ch, info@planax.ch

Format: 630 x 400 / Plan-Nr. 038064.8.7		
Gez	Kontr	Datum
ab	uj	17.11.2021