







Planungszonen

 Planungszone Tätschen 9.33 ha

Bestehende Bauzone

 Dorfzonen
 Ferienhauszonen

Hinweise

 Lawinenzone erhebliche Gefährdung
 Hochwasser erhebliche Gefährdung
 Wald gemäss homologiertem Waldkataster

Gemeinde Naters

Plan 8.8

Planungszonen Tätschen

1:2'000



PLANAX AG
 Ingenieure, Geometer, Raumplaner
 dipl. Ingenieure ETH/SIA/USIC, pat. Ing.-Geometer
 Visp - Zermatt - Ulrichen
www.planax.ch, info@planax.ch

Format: 630 x 300 / Plan-Nr. 038064.8.8

Gez	Kontr	Datum
ab	uj	17.11.2021



Auflage

