





Planungszonen

 Planungszone Niwva Lugibielti 2.63 ha

Bestehende Bauzone

 Ferienhauszonen

Hinweise

-  Gewässerraum
-  Lawinenzone erhebliche Gefährdung
-  Hochwasser erhebliche Gefährdung

Gemeinde Naters

Plan 8.9

Planungszonen Niwva Lugibielti

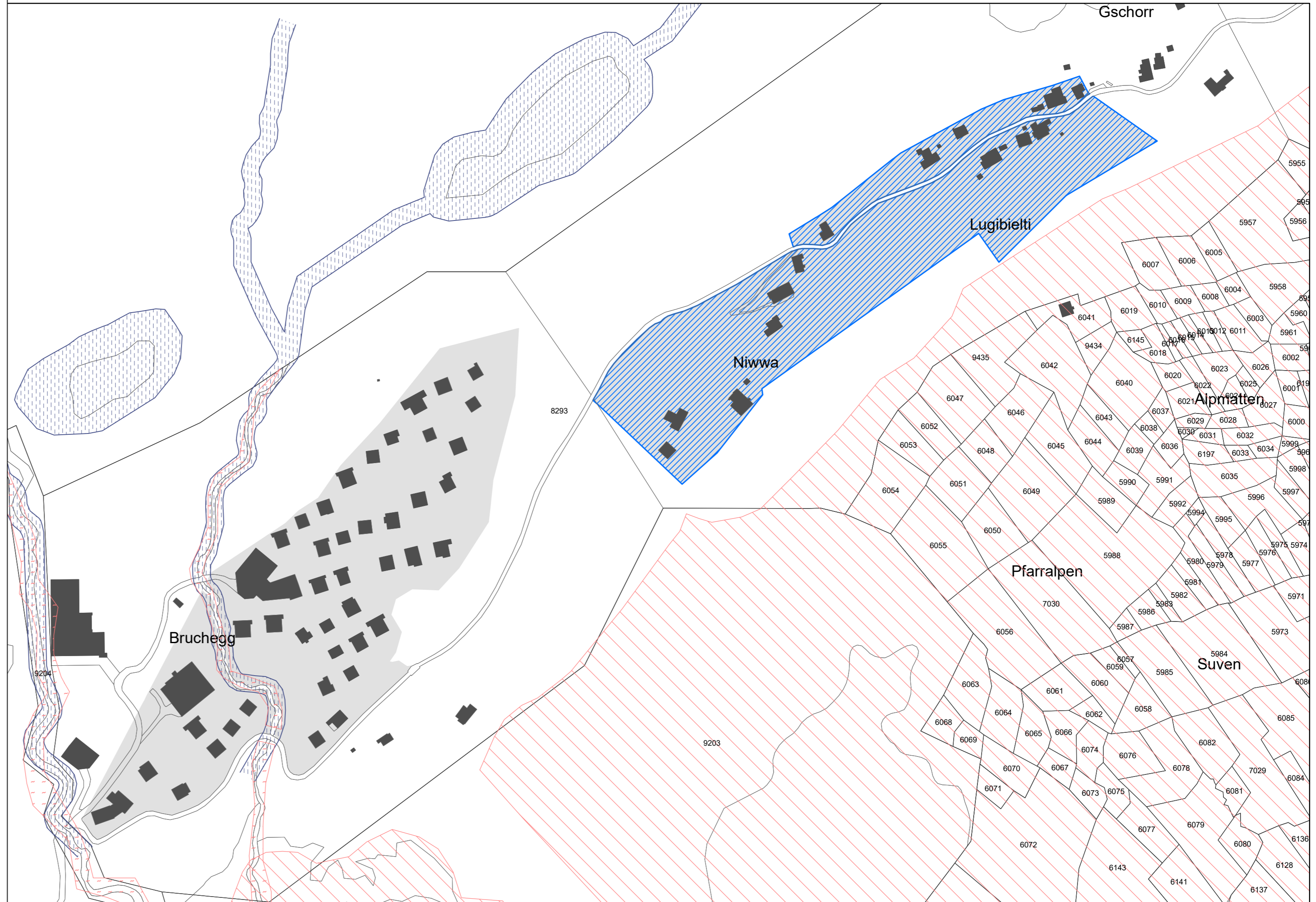
1:2'000



PLANAX AG
 Ingenieure, Geometer, Raumplaner
 dipl. Ingenieure ETH/SIA/USIC, pat. Ing.-Geometer
 Visp - Zermatt - Ulrichen
www.planax.ch, info@planax.ch

Format: 630 x 300 / Plan-Nr. 038064.8.9

Gez	Kontr	Datum
ab	uj	17.11.2021



Auflage